

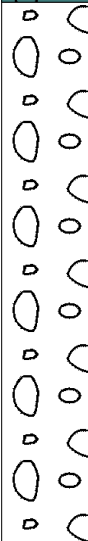


GE0-SPEC 43-460 Wisła ul. Spacerowa 15					KARTA OTWORU GEOL.-IN . M-6					Zał.Nr: 3.6			
										Wiertnica: samochodowa			
										X: 5511940.32 Y: 6559843.75		Układ: GUGIK 2000 XY	
Miejscowo : Lipowiec Gmina: Ustro Powiat: cieszy ski Województwo: I skie					Obiekt: Wodoci g Zleceńodawca: Wodoci gi Ziemi Cieszy skiej Nadzór geologiczny: in . M.Procner					System wiercenia: wider spiralny			
										Rz dna: 414.00 m n.p.m. Gł boko : 4.00 m			
										Skala 1 : 25		Data wiercenia: 09-11-2023	
Gł boko zwierciadła wody [m p.p.ł]	Stratygrafia	Skala [m]	Profil	Przelot [m]	Opis Litologiczny	Symbol gruntu	Symbol ISO	Warstwa geotechniczna	Wilgotno	Ilo wałeczkowa	IL	Stan gruntu	
1	2	3	4	5	6	7	8	9	10	11	12	13	
	Czwartorz d	0			głina piaszczysta z okruchami piaskowca, br zowa	Gp+K	siclSa+co	IIIa	w	0/0		tpl	
				1.70	rumosz, jasnobr zowy		co+bo	V					szg
					2.20	BRAK POST PU WIERCENIA	KR	co+bo					
					4.00								